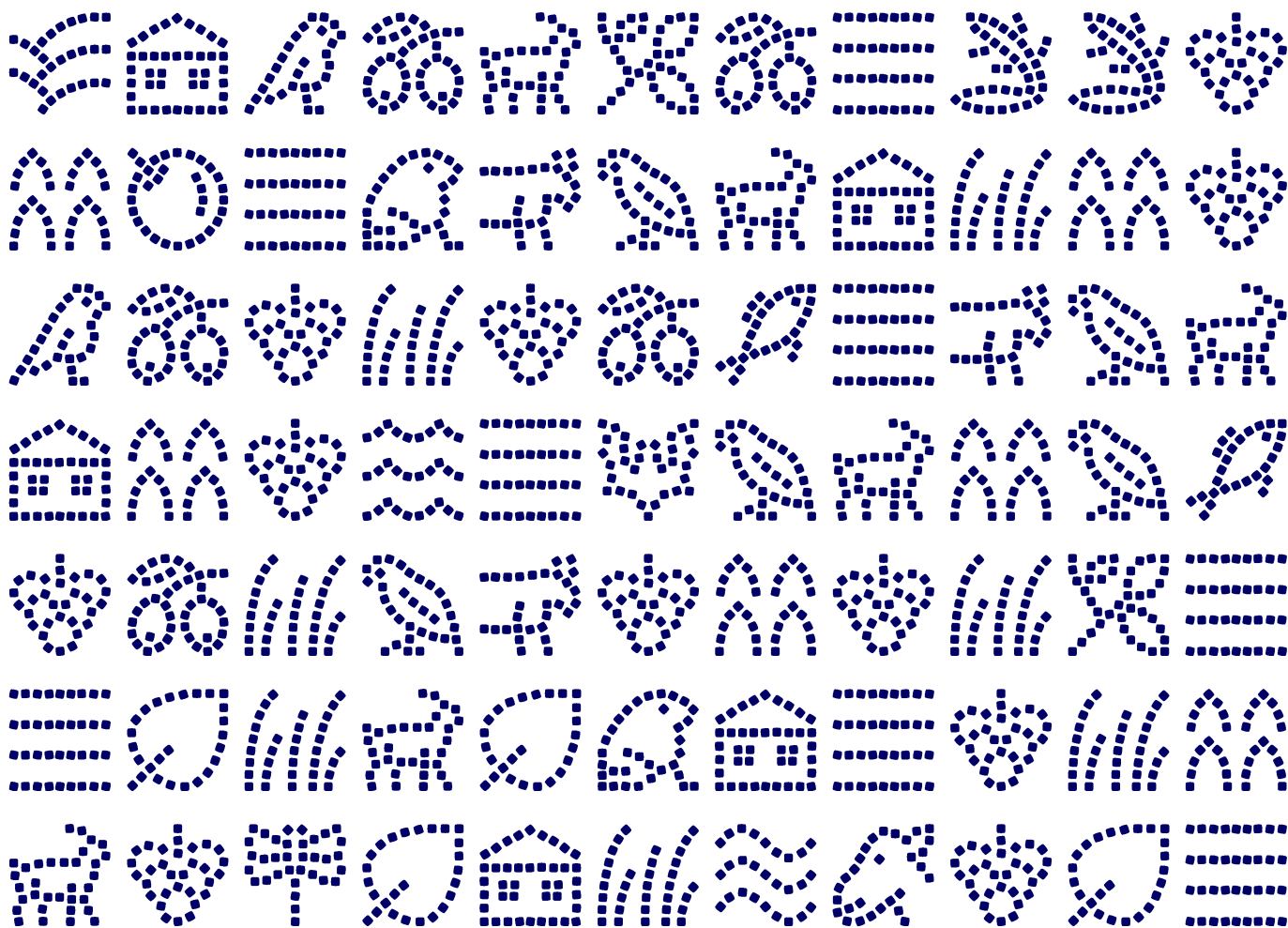


La Nat'Mobile, le musée mobile qui vous rapproche de la biodiversité !



Communiqué de presse
29 septembre 2025



La biodiversité, qu'es aquò ? A quoi ça sert ? Quels sont les différents milieux naturels qui forment la mosaïque des garrigues gardoises ?

C'est pour répondre à toutes ces questions que le Syndicat mixte des gorges du Gardon a conçu la Nat'Mobile, un musée itinérant sur la biodiversité qui rapproche la biodiversité de tous les publics.

L'inauguration du musée est prévue le mardi 7 octobre 16h00 à l'école René Cassin de Remoulins. La presse est cordialement invitée à y participer.

Sensibiliser les visiteurs par une meilleure connaissance de la biodiversité

Le territoire des garrigues gardoises comprises entre les gorges de la Cèze et les gorges du Gardon compte 7 sites Natura 2000. Une concentration exceptionnelle qui s'explique par la présence d'habitats et d'espèces rares, endémiques (qu'on ne trouve qu'ici et nulle part ailleurs) et/ou menacés (on parle d'espèces ou d'habitats « d'intérêt communautaire »).

Une approche originale : sensibiliser le public en s'amusant ! Pensée sous une forme ludique et participative la scénographie de la Nat'Mobile invitera le visiteur à toucher, sentir, jouer et s'émerveiller de la beauté des milieux constitutifs des garrigues gardoises et de la richesse incroyable de la biodiversité qu'elles abritent.

SCÉNOGRAPHIE + GRAPHISME
INSTALLATION MISE EN SITUATION

L'originalité : « aller vers » plutôt que « faire venir » ! Une exposition qui se déplace vers les habitants

La Nat'mobile trouve son originalité au travers de sa mobilité : ici, c'est le musée qui va à la rencontre des visiteurs ! 120 implantations sont prévues d'ici fin 2026. Au programme : une cour d'école, un camping, à proximité d'un sentier de randonnée, sur une place de marché, une journée des associations ou encore sur le site emblématique du Pont du Gard.

Une scénographie ludique

La Nat'Mobile se compose de différents espaces qui permettront aux visiteurs de vivre une expérience immersive complète.

Une **table/maquette** donnera des indications sur la mosaïque des différents milieux naturels qui composent les garrigues gardoises. Un plateau de jeu permettra d'identifier les usagers et les différentes espèces qui peuplent chacun des milieux naturels.

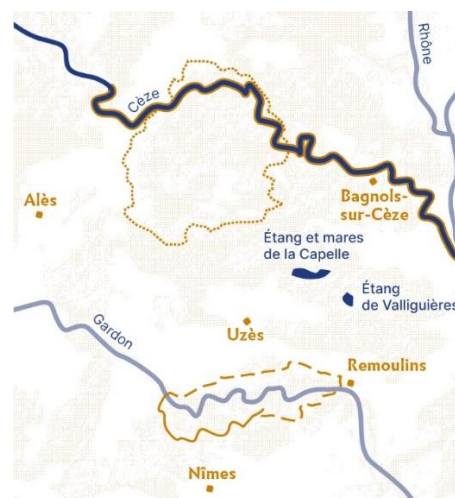
Au sein de cette maquette des tiroirs jeu permettront d'obtenir des informations sur des thématiques variées comme les espèces exotiques envahissantes, le lien entre activité agricole et biodiversité ou encore donneront des conseils pour accueillir la biodiversité chez soi.

Un **espace de projection** au sein du camion invitera le visiteur à une immersion dans les garrigues pour donner envie de partir en vrai découvrir. Un film pédagogique apportera de quoi mieux comprendre ce qu'est Natura 2000, à quoi ça sert et comment le dispositif peut être utilisé.





A l'arrière du camion-musée un cabinet de curiosités complètera l'expérience grâce à une borne qui révélera les ambiances sonores des différents milieux naturels, proposera des activités interactives, et offrira un véritable

centre de ressources pédagogique grâce à son accès internet, sa base de données et sa cartographie interactive.



Site Natura 2000

-  Camp des garrigues (DO)
- Le Gardon et ses gorges (DH)
et les gorges du Gardon (DO)
-  Garrigues de Lussan (DO)
-  La Cèze et ses gorges (DH)
-  Étang et mares de la Capelle (DH)

LIFE Terra Musiva, un projet dédié à la biodiversité

Le territoire des Garrigues Gardoises, qui s'étend en grande partie des gorges du Gardon à celles de la Cèze, est un **haut lieu de biodiversité**. Il constitue un échantillon de la diversité paysagère méditerranéenne, résultat des différents usages des espaces par l'Homme.

Le territoire abrite ainsi une **mosaïque de milieux** diversifiés, supports d'une biodiversité exceptionnelle. A ce titre, 400km² d'espaces naturels ont été désignés en sites Natura 2000, parmi lesquels : la ZSC¹ Gardon et ses gorges, la ZPS² gorges du Gardon, la ZPS Camp des Garrigues, la ZPS Garrigues de Lussan, la ZSC Cèze et ses gorges, la ZSC Etang et mares de La Capelle et la ZSC Etang de Valliguières. Ces sites accueillent une grande variété d'habitats et d'espèces d'intérêt communautaire³.

Le projet LIFE *Terra Musiva* (« Terre de mosaïques ») a pour objectif de **renforcer la préservation de la biodiversité du territoire**, tout particulièrement les espèces d'intérêt communautaire et/ou en site Natura 2000.

Il prévoit pour ce faire de nombreuses actions de conservation, articulées autour de la mosaïque de milieux du territoire : milieux humides, ouverts, boisés, agricoles, etc.

¹ ZSC : Zone Spéciale de Conservation (site Natura 2000 relevant de la Directive « Habitats, Faune, Flore »)

² ZPS : Zone de Protection Spéciale (site Natura 2000 relevant de la

Directive « Oiseaux »)

³ Habitats et espèces représentatifs de la biodiversité européenne identifiés dans les Directives « Habitats, Faune, Flore » et « Oiseaux »

Plus d'informations sur la Nat'mobile

Thibaud CLEMENCET
Responsable du pôle maisons de site et éducation
t.clemencet@gorgesdugardon.fr

Plus d'informations sur le programme

Mélissa Hoffmann Bernard
Coordinatrice du projet LIFE *Terra Musiva*
m.bernard@gorgesdugardon.fr

www.life-terra-musiva.org
www.facebook.com/lifeterramusiva



Le projet LIFE *Terra Musiva* (Terre de mosaïque) fait partie des 52 projets européens retenus en novembre 2021 par la Commission Européenne. D'une durée de 5 ans (01/22 à 09/26), il vise à renforcer la conservation de la biodiversité d'intérêt communautaire de 6 sites Natura 2000 du territoire des garrigues gardoises.

Coordinateur



Partenaires associés



Financier principal



Co-financeurs

